

A informação territorial ao serviço de todos

**37ª reunião da Secção Permanente de Estatísticas de Base
Territorial (SPEBT) – Conselho Superior de Estatística**

Isabel Pina, 6 de março de 2026, Lisboa

Sistema nacional de indicadores territoriais

Acompanhamento, monitorização e avaliação das políticas de ordenamento do território

Promoção da cultura territorial

Fornecer suporte baseado em evidência para a tomada de decisões estratégicas

Monitorização da implementação do **Programa Nacional de Política do Ordenamento do Território (PNPOT)** e para reporte no **Relatório do Estado do Ordenamento do Território (REOT)**

Indicadores territoriais e dinâmica do sistema de gestão territorial

Promoção da **investigação e produção de conhecimento** especializado sobre o território

Articulação com **outros observatórios** ou sistemas de informação de interesse para a **monitorização das políticas territoriais e setoriais de base territorial**, de âmbito internacional, nacional e regional

Sistema de Indicadores Territoriais



Redes de Conhecimento



Parcerias Observatórios e sistemas estatísticos



Observatório Ordenamento do Território e Urbanismo



TEMAS

Sistema de gestão territorial

Programas e planos territoriais

Servidões e restrições de utilidade pública (SRUP)

Regime de uso do solo (CRUS)

Dinâmicas Territoriais

Recursos Naturais e sustentabilidade ambiental

Agricultura, floresta e atividades no espaço rural

População e estruturas sociais

Atividades económicas e inovação

Infraestruturas

Equipamentos e serviços

Sistema urbano e habitação

Uso do solo e paisagem

Monitorização do PNPT

Sistema Natural

Sistema Social

Sistema Económico

Sistema de Conetividade

Sistema Urbano

Vulnerabilidades críticas

Organização e Governança Territorial

Territórios Administrativos

Territórios de Gestão

Redes

OOTU Observatório do Ordenamento do Território e da Urbanidade

SOBRE | EXPLORAR INDICADORES | USO, OCUPAÇÃO E GESTÃO DO SOLO | DASHBOARDS | CONHECER MAIS

A informação territorial ao serviço de todos

Uma visão integrada do território para todos os agentes e cidadãos

Procurar: PESQUISAR

O Sistema de Gestão Territorial em números

1276 Instrumentos de Gestão Territorial	706 Planos de Pormenor	174 Planos de Urbanização	278 Planos Diretores Municipais
201 Planos Diretores Municipais com mais de 10 anos de vigência	78 Planos Especiais	29 Planos Setoriais	1158 Planos Territoriais Municipais

Âmbito territorial: Portugal Continental
Data de atualização: 2026-03-05

SISTEMA DE GESTÃO TERRITORIAL

INDICADORES EM DESTAQUE

Área abrangida por financiamento dos serviços dos ecossistemas



Organização e Governança Territorial

Dinâmicas Territoriais

EXPLORAR

Fogos de habitação social



Dinâmicas Territoriais

EXPLORAR

Limites dos Municípios



Organização e Governança Territorial

EXPLORAR

EXPLORAR INDICADORES

USO, OCUPAÇÃO E GESTÃO DO SOLO

DESCUBRA AQUI


Consulte os mapas interativos da CRUS, COS, SRUP e Cadastro e perceba como o solo é usado, classificado e planeado em Portugal.

PERSPETIVAS SOBRE O TERRITÓRIO

DESCUBRA AQUI


Explore os dashboards temáticos disponíveis: Sistema de Gestão Territorial, Estado do Ordenamento do Território e Sistema Urbano.

Sistema de Gestão Territorial




EXPLORAR

Habitação social



EXPLORAR

Florestas



EXPLORAR

À CONVERSA COM O TERRITÓRIO

O que precisa de saber sobre o Território?

Aqui pode explorar e esclarecer dúvidas sobre os indicadores da nossa base de dados ou sobre os Instrumentos de Gestão Territorial (IGT), que definem normas, orientações de governança e regulamentação do território.

Introduza a sua questão...

dgTerritório | PoinT | PRR | REPÚBLICA PORTUGUESA | Financiada por União Europeia

Flexibilidade
Precisão
Facilidade de Uso
Escalabilidade

Simplicidade
Rapidez
Usabilidade
Acessibilidade

Módulos

BackOffice

Gestão de unidades territoriais
Gestão de Indicadores
Gestão de publicações
Gestão da rede de observatórios
Gestão de Utilizadores

FrontOffice

Visualização de Dados
Relatórios e Dashboards
Inteligência artificial para suporte ao utilizador
Mapas Interativos
Exportação de Dados

Interoperabilidade

A API Analítica do OOTU disponibiliza estatísticas agregadas e dados detalhados através de um modelo OLAP (Online Analytical Processing), que permitirá que a sua informação possa ser consumida por outros sistemas credenciados para esse efeito.

A API permite, através de cubos analíticos

Agregar indicadores

Exemplo: agregação de todo o cubo - Devolve os totais e médias para todo o conjunto de dados

Filtrar dados por geografia e tempo

Exemplo: Filtrar por ano

Explorar dados através de drill-down

Exemplo: totais por ano

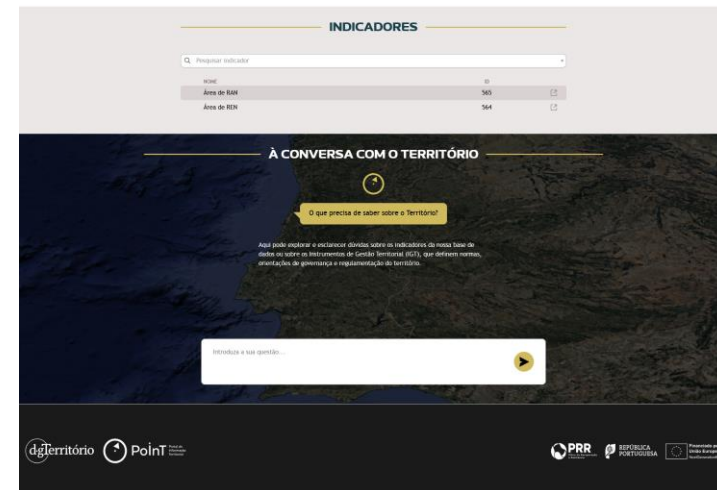
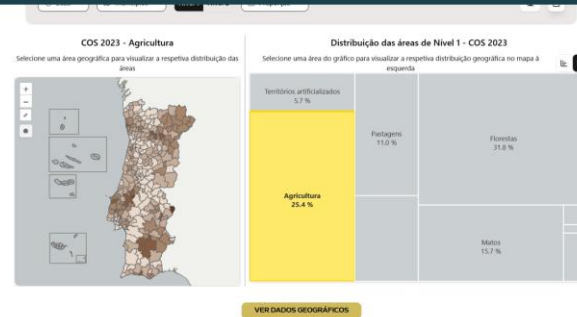
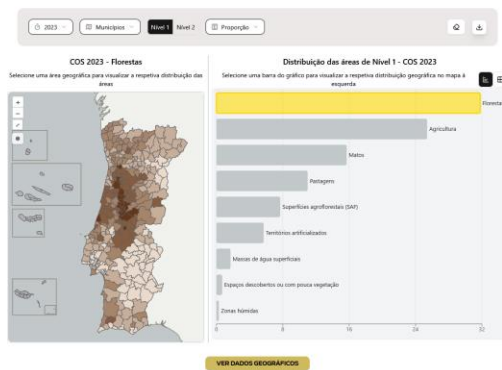
Obter registos detalhados (facts)

Exemplo: Registo Individual - Devolve todos os atributos de um registo específico

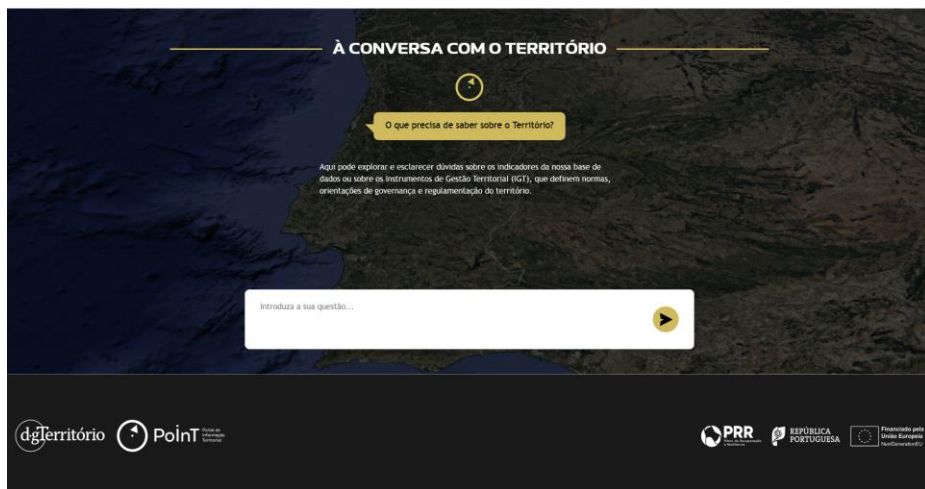
Navegar pelas dimensões e respetivos membros

Exemplo: listar categorias geográficas - Este endpoint permite listar os valores válidos de uma dimensão

Explorar indicadores



Dashboards



LOG IN

E-mail:

Password:

[Lembrar-me](#)

[Esqueci a minha palavra-passe](#)

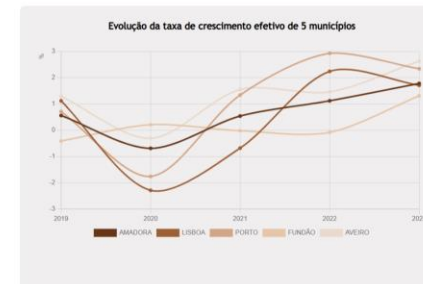
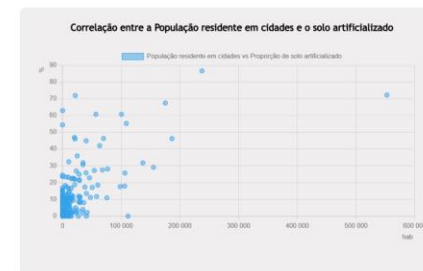
[Não tem conta? Clique aqui para criar uma](#)

[Termos e condições](#) | [Política de privacidade](#)



← Dashboard de teste

Lorem ipsum dolor sit amet, consectetur adipiscing elit. Curabitur id mollis orci. Nam ultrices diam at congue viverra. Mauris laoreet id dolor sed tempus. Sed ullamcorper sollicitudin venenatis. Etiam in justo at mi faucibus scelerisque et eget lacus. Sed eu arcu eros. Quisque ut mihi semper, eleifend magna vel, laculis ante. Fusce vestibulum vel diam sit amet viverra.



Visite o site do PNPT

O site do Programa Nacional da Política de Ordenamento do Território (PNPT) reúne a informação sobre o programa e a sua execução. Promove a participação dos diferentes atores da administração pública responsáveis pela execução das 50 medidas de política e incentiva a colaboração de outras entidades e cidadãos na execução e monitorização do PNPT.

[VER MAIS](#)

Proporção de solo artificializado (ha) - Lisboa	População residente em cidades (hab.) - Lisboa	Mediana das rendas por m ² em novos contratos habitacionais (€) - Lisboa
70.32179859	552700	15.22



À CONVERSA COM O TERRITÓRIO



O que precisa de saber sobre o Território?

Aqui pode explorar e esclarecer dúvidas sobre os indicadores da nossa base de dados ou sobre os Instrumentos de Gestão Territorial (IGT), que definem normas, orientações de governança e regulamentação do território.

Introduza a sua questão...



OOTU Observatório do Ordenamento do Território e Urbanismo

SOBRE EXPLORAR INDICADORES USO, OCUPAÇÃO E GESTÃO DO SOLO DASHBOARDS **CONHECER MAIS**

CONHECER MAIS

O Observatório da Direção-Geral do Território assume um papel central ao produzir e difundir conhecimento territorial e urbanístico através das suas **publicações e análises temáticas**, materializadas em estudos, relatórios e documentos orientadores que abordam desde uso do solo a políticas de paisagem.

Simultaneamente, é uma infraestrutura aberta à divulgação de redes e ao estabelecimento de parcerias com o objetivo de desenvolver a informação e o conhecimento em temas relevantes para o ordenamento do território e o urbanismo. Serão acolhidas e divulgadas redes e parcerias de peritos, de dinâmicas regionais, redes internacionais e outras plataformas e observatórios.


Análises temáticas Observatórios

2 resultados

- Taxa Uso e Ocupação do Solo em Portugal Continental - Análise Temática 1**
 Data de publicação: 2020
 Coleção/Série: Observatório do Ordenamento do Território e Urbanismo
 Temas: Cartografia | Observatório
 Autor: Direção-Geral do Território

CONSULTAR
- PERIURBAN | Territórios periurbanos**
 Data de publicação: 2019
 Coleção/Série: Documentos de orientação
 Temas: Observatório
 Autor: Direção-Geral do Território
 ISBN: 978-989-8785-12-1

CONSULTAR



37ª reunião SPEBT – CSE | 6 de março de 2026, Lisboa