



CESAP - Carta de Equipamentos e Serviços de Apoio à População

Nova Aplicação WebSIG

Ana Margarida Timóteo

INE

6/03/26

I O CESAP enquanto projeto do INE

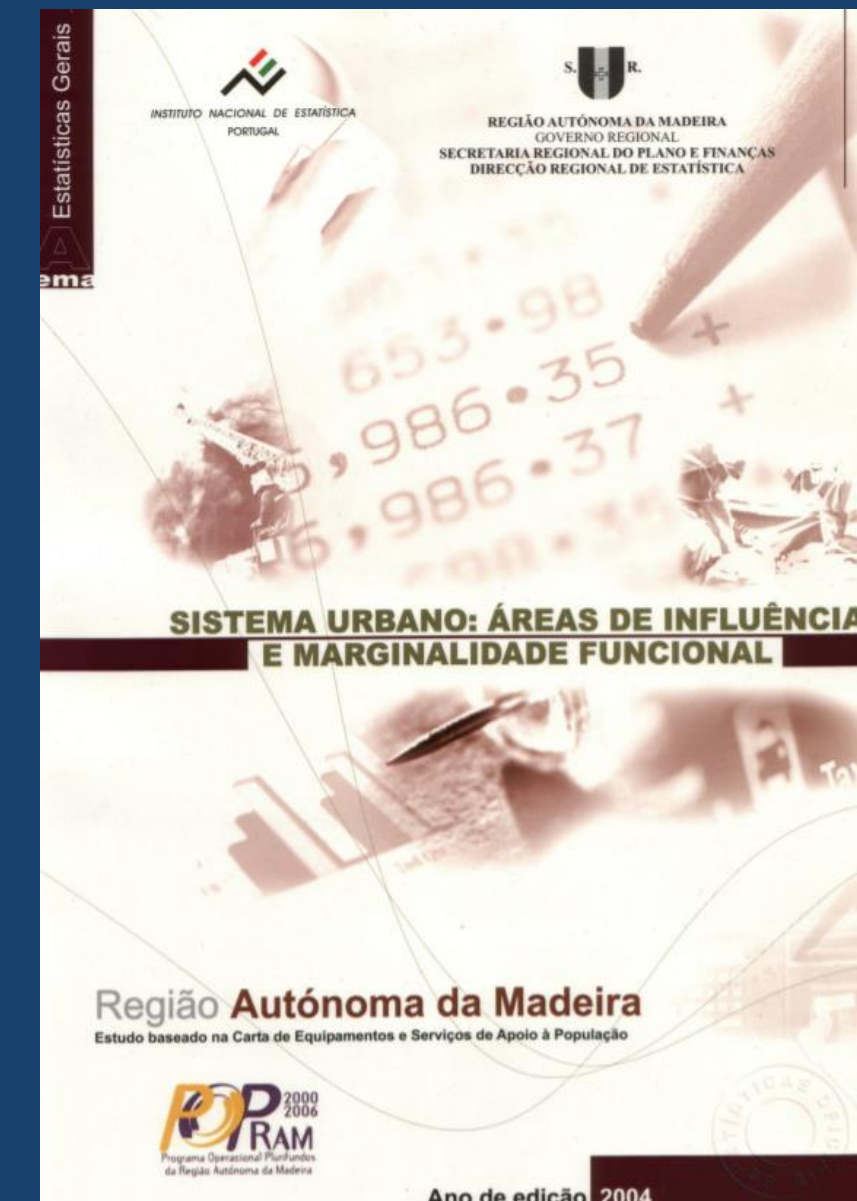
Recolha exhaustiva de equipamentos e serviços

Escala de referência: freguesia

Integração da dimensão territorial na estatística oficial

Sistema Urbano: Áreas de Influência e Marginalidade Funcional

A - SERVIÇOS E COMÉRCIO		Nº	SE NÃO EXISTEM, FREGUESIA ONDE SE DIRIGEM HABILITAMENTE OS HABITANTES	Km
		Nome do Concelho e Freguesia		
A1 Serviços Públicos				
1. Reparação de Finanças				
1.1 C/ acesso a utentes com cadeira de rodas (Sim= 1 Não=0)				
2. Cartório Notarial				
2.1 C/ acesso a utentes com cadeira de rodas (Sim= 1 Não=0)				
3. Conservatória:				
3.1. Civil				
3.1.1 C/ acesso a utentes com cadeira de rodas (Sim= 1 Não=0)				
3.2. Predial				
3.2.1 C/ acesso a utentes com cadeira de rodas (Sim= 1 Não=0)				
3.3. Comercial				
3.3.1 C/ acesso a utentes com cadeira de rodas (Sim= 1 Não=0)				
4. Tribunal				
4.1 C/ acesso a utentes com cadeira de rodas (Sim= 1 Não=0)				
5. Posto Policial (PSP, GNR)				
6. Corporação de Bombeiros				
6.1. C/ serviço de ambulâncias				
A2 Outros Serviços				
1. Agência Bancária				
2. Caixa Multibanco				
3. Agência de Seguros				
4. Agência Imobiliária				
5. Agência de Viagens				
6. Posto de Turismo				
7. Agência de aluguer de automóveis e outros veículos (Rent-a-car)				
8. Escola de Condução				
9. Escritório de Advocacia				
10. Gabinete de Contabilidade / Consultadoria de Gestão				
11. Gabinete de Projectos de Construção Civil				
12. Clínica Veterinária				
13. Alojamento e cuidados com animais				
14. Agência Funerária				
15. Serviço privado de ambulâncias (Sim= 1 Não=0)				
A3 Serviços e Comércio Associados aos Transportes				
1. Reparação de motocicletas e ciclomotores				
2. Reparação de veículos automóveis ligeiros				
3. Reparação de veículos automóveis pesados				
4. Reparação de máquinas agrícolas				
5. Assistência e venda de pneus				
6. Centro de inspeção automóvel				
7. Stand de bicicletas				
8. Stand de motocicletas e ciclomotores				
9. Stand de automóveis				
10. Comércio de sucatas				
11. Posto de abastecimento de combustível				
11.1. dos quais, 24h sobre 24h				
12. Posto de abastecimento de GPL				



I A decisão da Madeira: 2003

Opção por ir mais longe no âmbito do CESAP

Georreferenciação dos principais equipamentos

Início da utilização sistemática de SIG na DREM



Continuidade e consolidação do CESAP

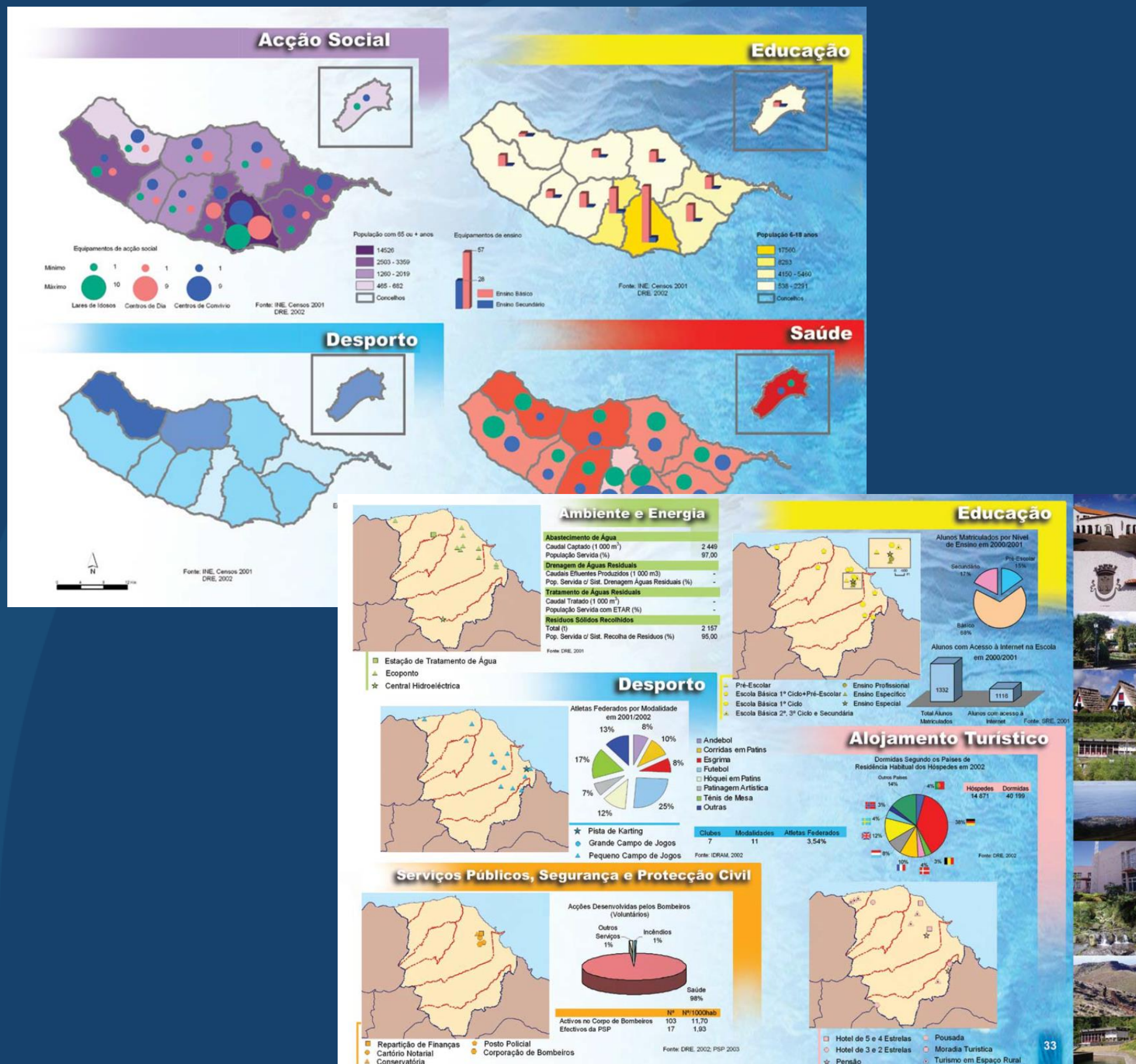
Atualização anual da base de equipamentos

Articulação regular com entidades sectoriais

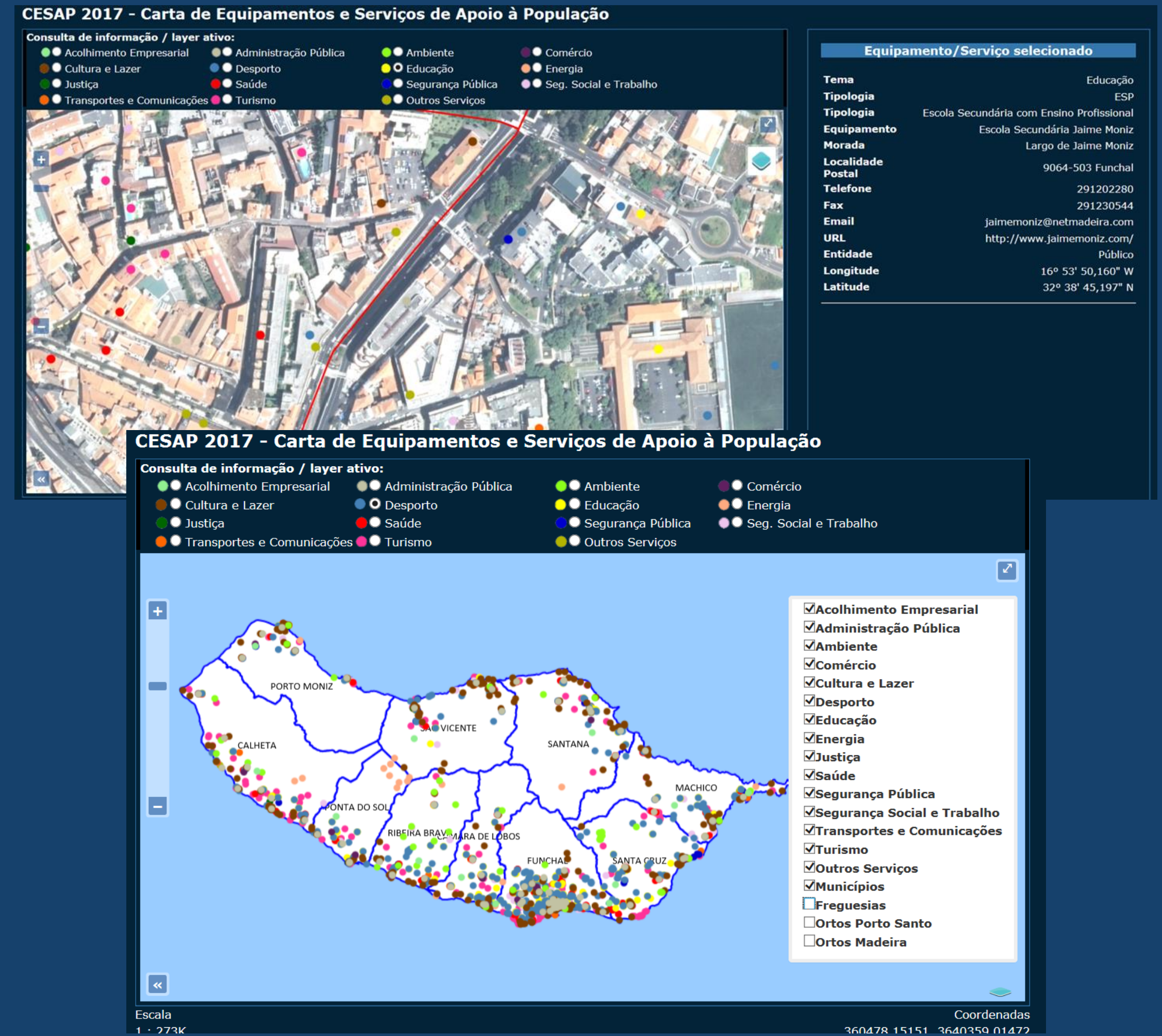
The screenshot displays a GIS application interface. On the left, the 'Contents' panel shows a 'Drawing Order' list with 'EDUCACAO' selected. The main map area shows a satellite view of a residential area with several yellow and blue markers. Below the map, a data table titled 'EDUCACAO' is visible, showing 15 rows of data. The table columns are DTCC, DTCCFR, TEMA, TIPOLOGIA, TIPOLOGIA1, EQUIPAME_1, and LOCAL_POST. The data includes information about various educational institutions such as creches and schools.

DTCC	DTCCFR	TEMA	TIPOLOGIA	TIPOLOGIA1	EQUIPAME_1	LOCAL_POST	
1	3102	310201	Educação	Creche	Creche	Creche O Golfinho II (P)	9300-139, Câmara
2	3107	310701	Educação	Creche	Creche	Creche Campanário (P)	9530-030, Camp.
3	3108	310802	Educação	Creche	Creche	Pegadas Janotas	9135-381, Cama
4	3103	310301	Educação	Ensino Especial	Divisão de Acompanhamento Educativo Especia...	Divisão de Acompanhamento Educativo Especializado (DAEE)	9054-510, Funch
5	3103	310301	Educação	Ensino Especial	Divisão de Apoio Técnico Especializado/Gabinete...	Divisão de Apoio Técnico Especializado (DATE)/Gabinete de A...	9054-510, Funch
6	3103	310308	Educação	EB1	Escola Básica de 1º Ciclo	Externato Júlio Dinis (P)	9000-206, Funch
7	3103	310309	Educação	EB1	Escola Básica de 1º Ciclo	Centro Reab. Psicoped. Sagrada Família (P)	9020-105, Funch
8	3101	310102	Educação	EB1+PE	Escola Básica de 1º Ciclo com Pré-Escolar	B1ºC com PE da Calheta	9370-155, Calhet
9	3101	310103	Educação	EB1+PE	Escola Básica de 1º Ciclo com Pré-Escolar	B1ºC com PE do Estreito da Calheta	9370-237, Estreit
10	3101	310108	Educação	EB1+PE	Escola Básica de 1º Ciclo com Pré-Escolar	Ext. São Francisco de Sales - Centros Ed. Apresentação de Mar...	9370-627, Prazer
11	3101	310102	Educação	EB1+PE	Escola Básica de 1º Ciclo com Pré-Escolar	B1ºC com PE da Calheta	9370-756, Caheta
12	3101	310101	Educação	EB1+PE	Escola Básica de 1º Ciclo com Pré-Escolar	B1ºC com PE do Lombo da Guiné	9370-709, Arco c
13	3103	310309	Educação	EB1+PE	Escola Básica de 1º Ciclo com Pré-Escolar	B1ºC com PE da Achada	9000-402, Funch
14	3103	310307	Educação	EB1+PE	Escola Básica de 1º Ciclo com Pré-Escolar	B1ºC com PE da Ajuda	9000-115, Funch
15	3102	310201	Educação	EB1+PE	Escola Básica de 1º Ciclo com Pré-Escolar	B1ºC com PE da Lourencinha	9300-092, Câmara

Evolução das formas de divulgação do CESAP



Publicação impressa do CESAP



Disponibilização em cartografia web (ArcIMS)

I A renovação do projeto



Carta de Equipamentos e Serviços de Apoio à População - 2024



Acolhimento Empresarial



Administração Pública



Ambiente



Bancos e Seguradoras



Comércio



Cultura e Lazer



Desporto



Educação



Energia



Justiça



Meteorologia



Proteção Social e Trabalho



Saúde



Segurança Pública



Transportes e Comunicações



Turismo

Indicadores estatísticos no CESAP



Turismo

Direção Regional de Estatística da Madeira

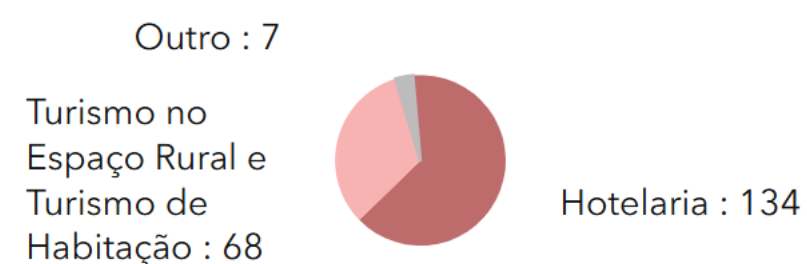
Selecione um Município

Calheta

Equipamentos

 **209**
de **221**

Tipologia de equipamentos



Vila Joaninha, Rua Casais Próximos, Santo António da Serra

Casa Valle Paraíso, Estrada Regional 102, 161, Camacha

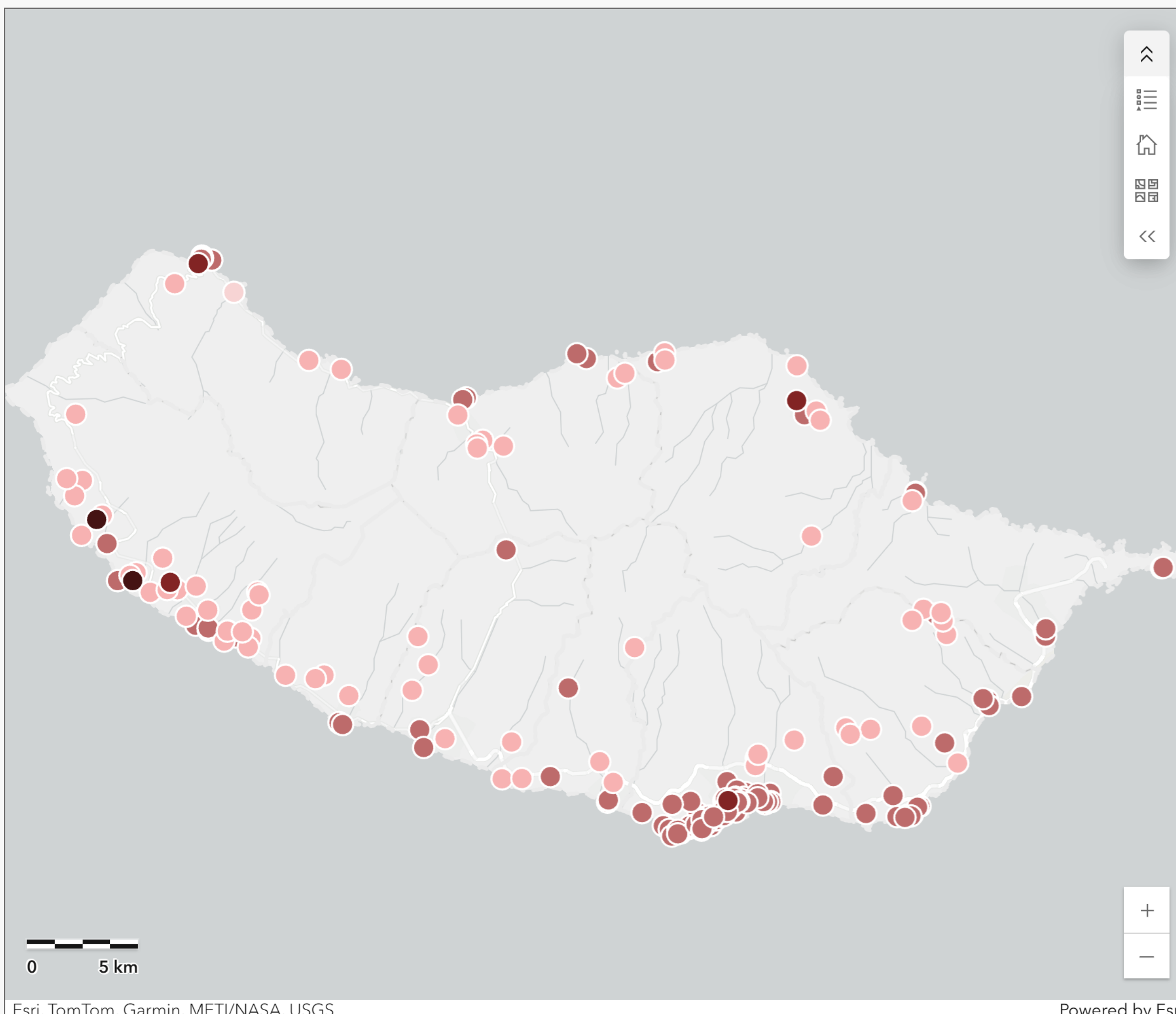
Quinta do Lagar, Caminho Eiras, 16, Santo António da Serra

Casa Avó Beatriz, Rua D. Felicidade, 12, Gaula

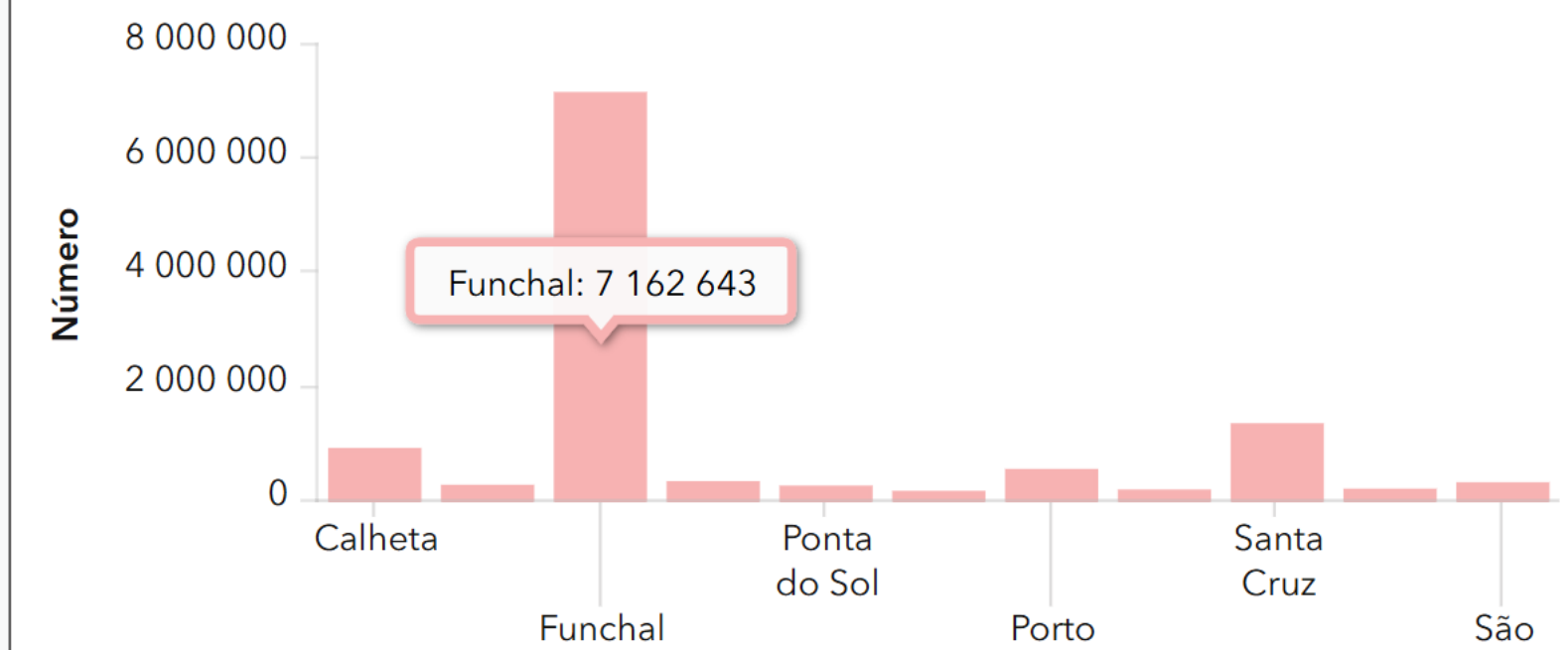
Quinta das Fuchsias, Quebrada, Arco de São Jorge

Quinta do Pântano, Estrada Fonte Santo António, 61, Santo António da Serra

Aldeamento Turístico Encosta Cabo Girão, Estrada 1. Julho 2. Câmara de



Dormidas em estabelecimentos de alojamento turístico, 2024



Fonte: DREM, Estatísticas do Turismo

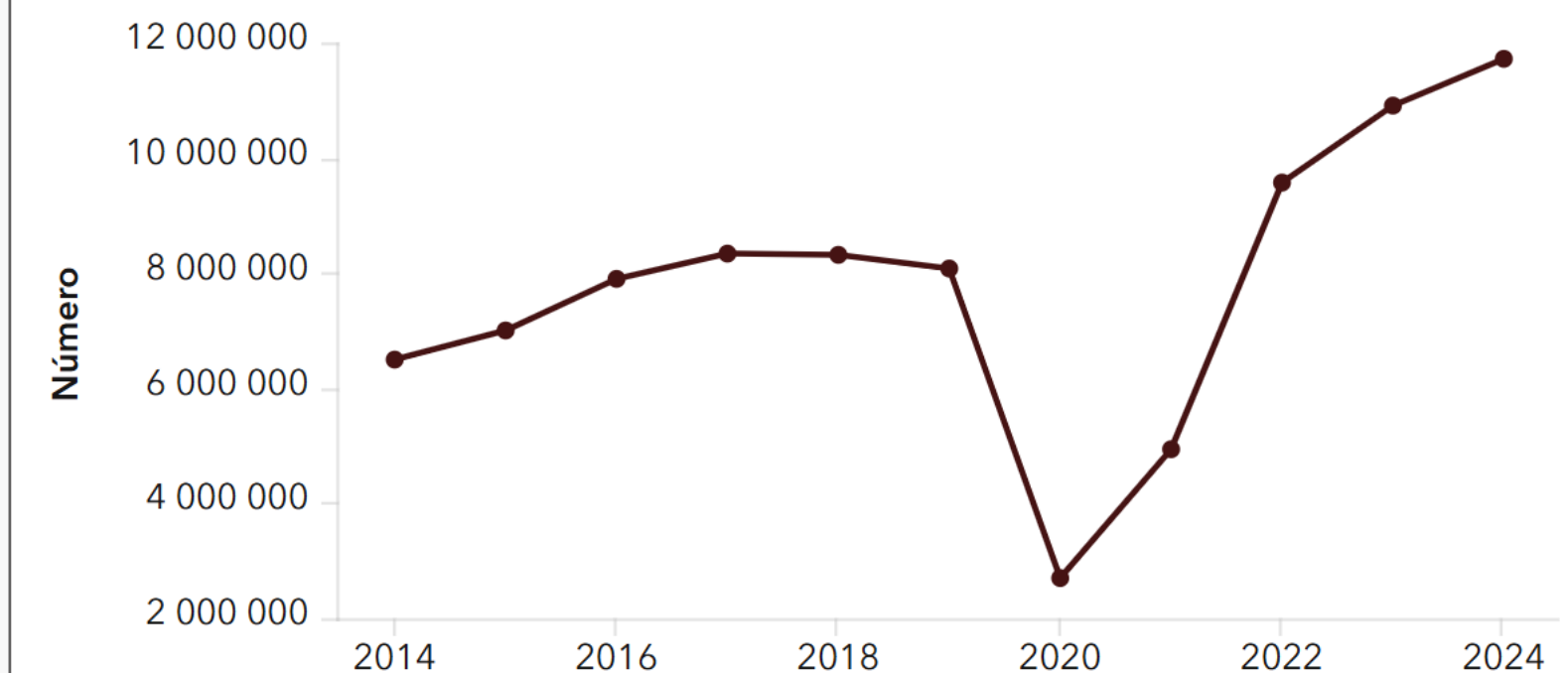
Dormidas

Ocupação-Cama

RevPAR

ADR

Dormidas em estabelecimentos de alojamento turístico, RAM



Fonte: DREM, Estatísticas do Turismo

Dormidas

Ocupação-Cama

RevPAR

ADR

Exploração interativa da informação



Turismo

Direção Regional de Estatística da Madeira

Selecione um Município
Calheta

Equipamentos

79
de **221**

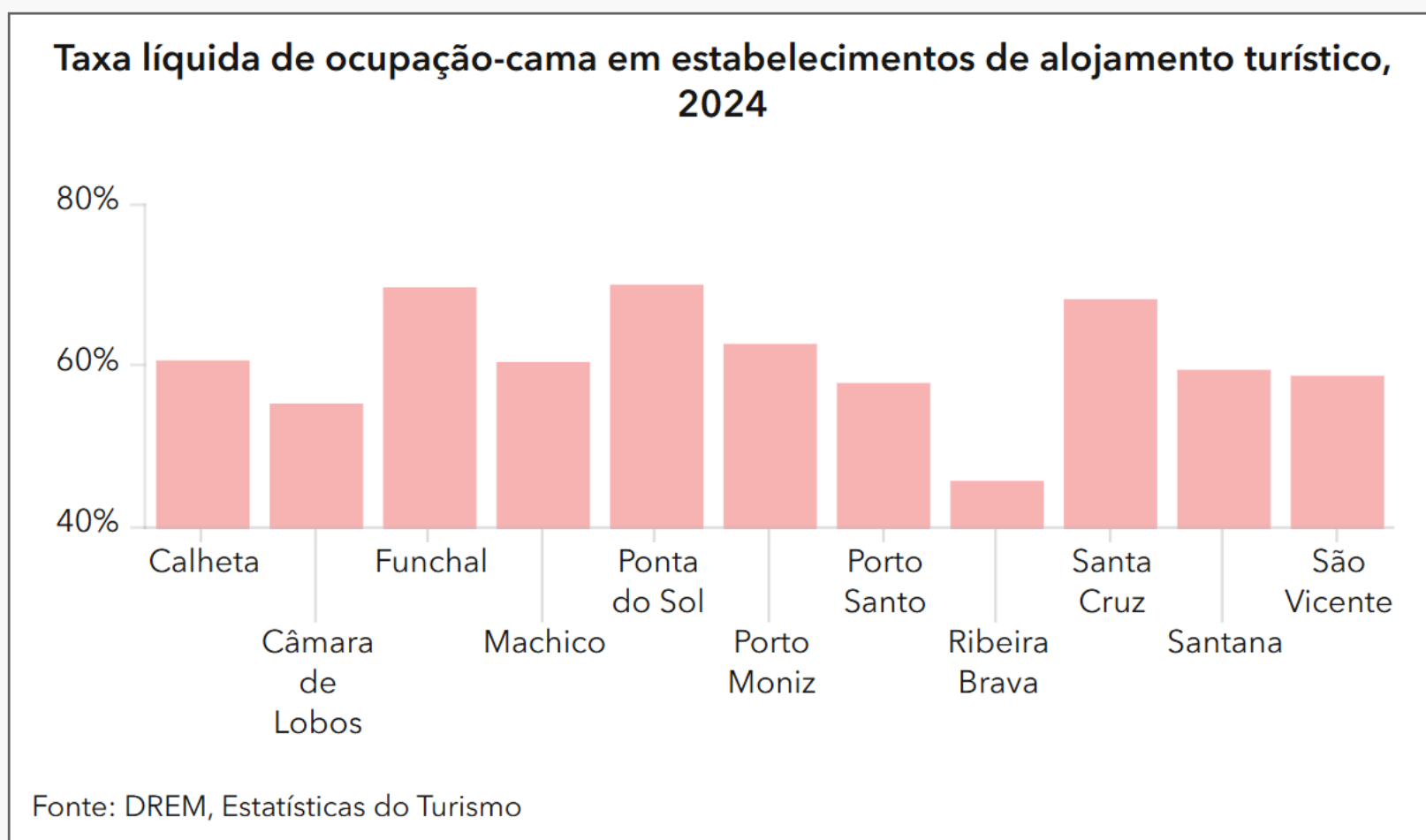
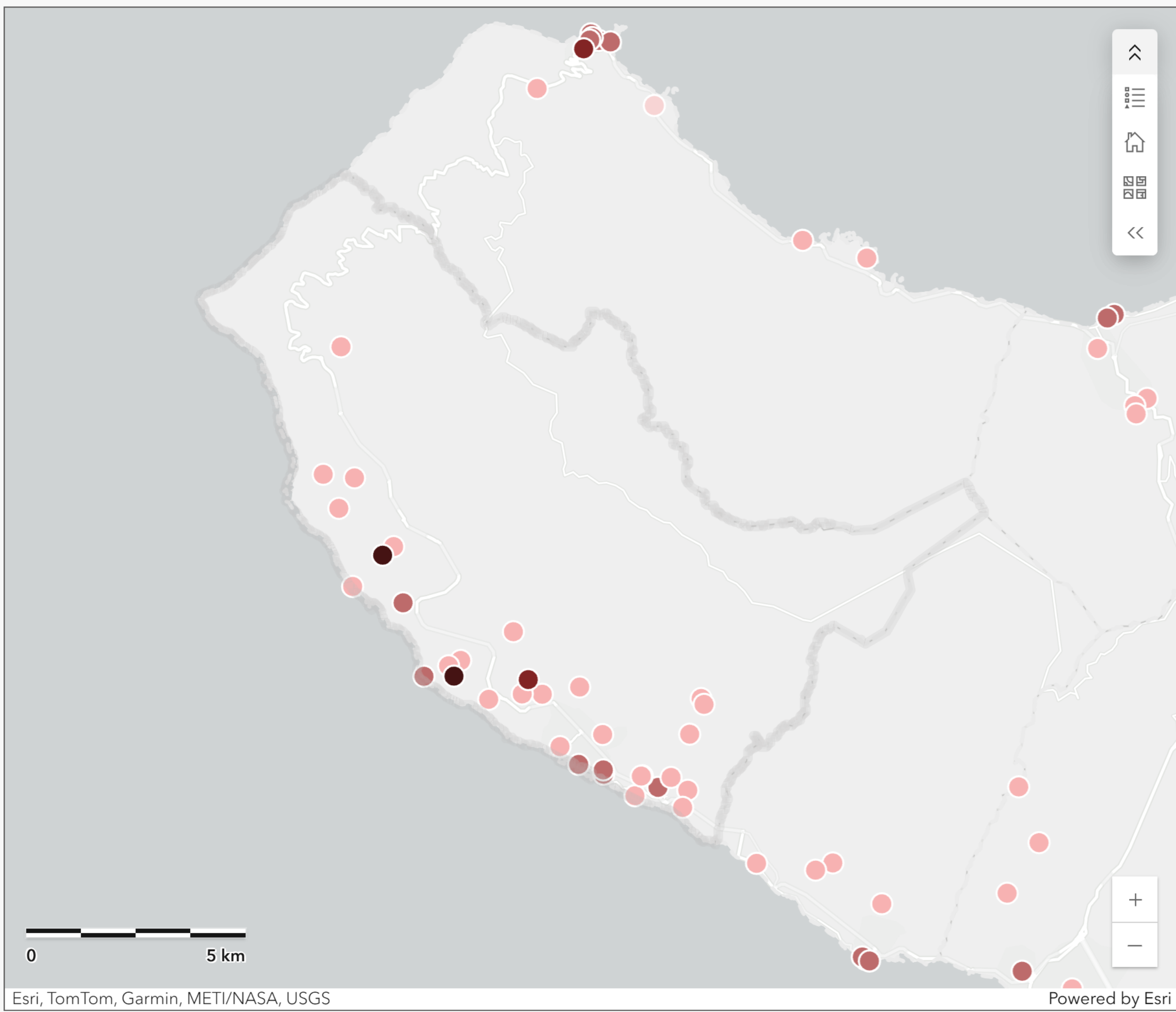
Tipologia de equipamentos

Outro : 5

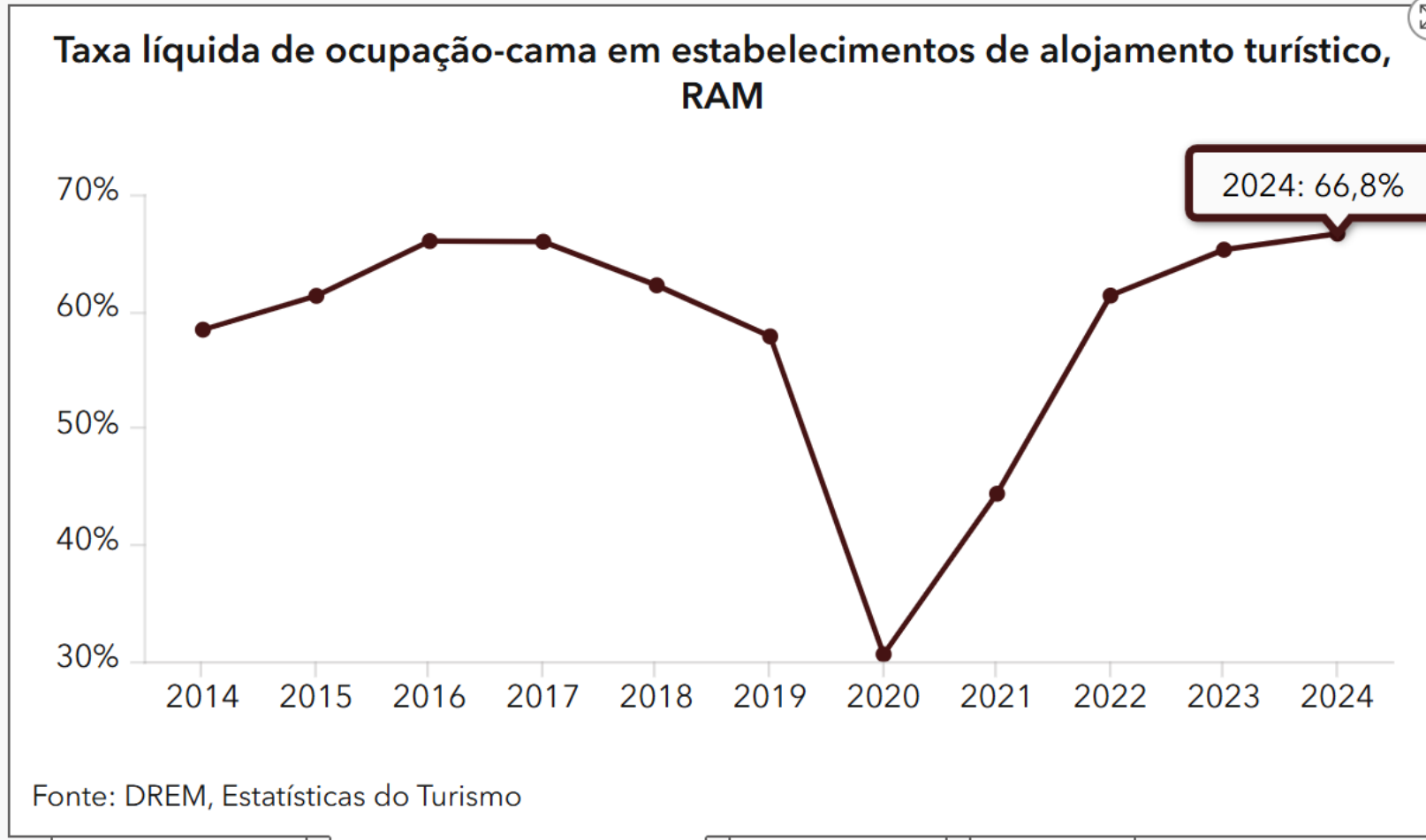
Hotelaria : 26

Turismo no Espaço Rural e Turismo de Habitação : 48

- Aldeamento Turístico Encosta Cabo Girão**, Estrada 1 Julho, 2, Câmara de Lobos
- Casa dos Falcões**, Impasse Eirinhas 18, Fajã da Ovelha
- Estalagem Quinta das Vinhas**, Estrada Regional 223, 136, Estreito da Calheta
- Casa da Fajã**, Caminho Fajã, 62, Arco da Calheta
- Quinta do Conde**, Rua do Conde, 8, Arco da Calheta
- Casa Átrio**, Caminho Moinhos, 218, Estreito da Calheta
- Centro de Juventude da**



Dormidas | **Ocupação-Cama** | RevPAR | ADR



Dormidas | **Ocupação-Cama** | RevPAR | ADR

| Continuidade e evolução do CESAP

Atualização contínua da informação

Modernização da disponibilização

Dashboards interativos

Evolução para novas plataformas (Experience Builder)

Reforço da acessibilidade e da utilização da informação

| Valor institucional do CESAP

Continuidade institucional de um projeto nacional

Integração entre território e estatística oficial

Base administrativa viva, atualizada e validada

Instrumento de apoio à decisão e ao planeamento público

Obrigada!

<http://estatistica.madeira.gov.pt> | <http://drem.ine.pt>

Telefone geral: 291 145 126 | **Apoio aos respondentes:** 800 200 262 (chamada gratuita)

Morada: Calçada de Santa Clara, n.º 38 - 9004-545 Funchal-Madeira

